粕屋町 防災マップ

Kasuya Town Disaster Prevention Map

洪水浸水想定区域等（家屋倒壊等氾濫想定区域）

近年、想定を超える大規模な河川の氾濫、水害の激甚化などから水防法が改正（平成27年5月）され、多々良川水系及び宇美川水系の河川においても「洪水浸水想定区域図」が公表されました。
これらは水防法の規定により指定された区間において、想定し得る最大規模の降雨に伴う洪水による河川が氾濫した場合の浸水の状況を予測したものです。浸水想定区域等は、指定されていない区域でも浸水する場合や、実際の浸水深と異なる場合があります。

河川名	想定最大規模（前提となる降雨）	対象河川	福岡県告示番号（指定年月日）洪水氾濫による急激性（家屋倒壊等）
多々良川水系	667mm（9時間）	多々良川(水位周知河川)	福岡県告示第470号（平成30年4月27日）家屋倒壊等（家屋倒壊・河岸浸食）
		猪野川・久原川(小規模河川)	福岡県告示第587号（令和4年5月27日）
宇美川水系	674mm（9時間）	宇美川(水位周知河川)	福岡県告示第471号（平成30年4月27日）家屋倒壊等（河岸浸食）
		須恵川(小規模河川)	福岡県告示第586号（令和4年5月27日）

家族で話し合っておきたい事

- 家の中で安全な場所の確認
- 非常持出品などの備え
- 家族の役割分担はどうするか
- 避難する場所はどこにするか
- 家族間の連絡方法
- 家族が最終的に出会う場所
- 災害時の家族との連絡方法 など

オリジナルマップの作成例

避難の仕方（土砂災害）

「立ち退き避難」

災害が発生する前に、土砂災害警戒区域の外にある緊急避難用地などの安全な場所に避難する。

時間帯・屋外の状況で判断

- 降雨で雨音が激しく、屋内へ出ると危険な場合。
- 昼夜の周辺が すでに暗くなっていたり、雨が強いため、屋内に出ることさらに危険な場合。

逃げおくれ緊急時

「緊急安全確保」

- ●自宅の2階以上（斜面から離れた部屋）
- ●土石流が想定されている場所では、丈夫なコンクリートの建物へ。

避難指示

※危険を感じたら、避難指示などを待たずに自主避難を！逃げ遅れによる被災が多くなっています。

高潮浸水想定区域図

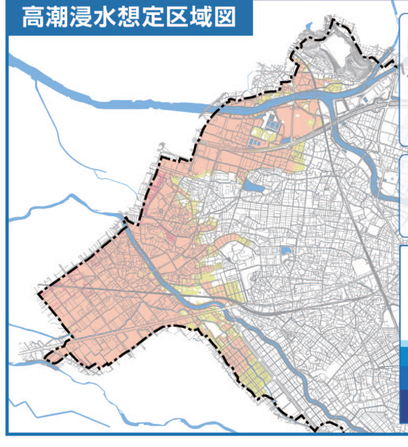

高潮浸水想定区域は、水防法に基づき福岡県が高潮による浸水が想定される範囲、想定される水深を示した図です。高潮は台風等により吹き寄せ、潮位の上昇により発生し、さらに満潮時期が重なると被害が大きくなりますので注意してください。

高潮浸水想定区域図の詳細は、「福岡県ホームページ」を参照ください。

福岡県高潮浸水想定区域図について　検索

※図面No.22の「粕屋町22」を参照ください。

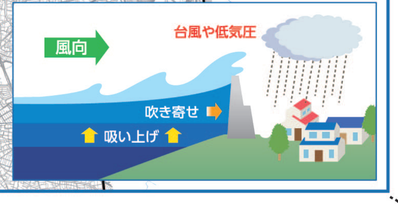

令和4年10月7日
白図（令和4年度更新）

洪水、高潮浸水想定区域および土砂災害警戒区域等以外にも「粕屋町ため池ハザードマップ」を作成しています。

粕屋町ため池ハザードマップ

粕屋町ため池ハザードマップは、地震等により、堤体が満水位の状態で決壊した場合、どの様な被害になるかを想定した浸水範囲や深さ、および避難に役立つ情報がとりまとめられたものです。

粕屋町ため池ハザードマップは、「粕屋町ホームページ」（安全・安心>防災>粕屋町防災マップ）を参照ください。

粕屋町防災マップ　検索

1:9,000

100 0 100 200 300 400 500 600m

一般の人が約10分で歩ける距離の目安（600m）

N W E S

●指定緊急避難場所・指定避難所・福祉避難所

番号	施設名	洪水	地震	高潮	標高(m)
	指定緊急避難場所・指定避難所				
1	大川小学校	×	○	○	9.0
2	仲原小学校	○	○	○	11.3
3	粕屋西小学校	×	○	×	6.9
4	粕屋中央小学校	○	○	○	14.8
5	粕屋中学校	×	○	○	10.9
6	粕屋東中学校	○※2	○	○	12.0
7	大川幼稚園	×	○	○	9.9
8	仲原幼稚園	○	×	○	8.4
9	西幼稚園	×	○	×	6.9
10	中央幼稚園	○	○	○	12.7
11	仲原保育所	○	×	○	8.8
12	中央保育所	○	×	○	12.1
13	粕屋町役場	○	○	○	23.8
14	サンレイクかすや	○	○	○	27.5
15	かすやこども館	○	○	○	27.5
16	福祉センター　※1	○	○	○	22.9
17	かすやドーム	○	○	○	27.5
18	粕屋フォーラム	○	○	○	15.0
19	県立福岡魅誠高校	○	○	○	15.8
20	上大隈公民会館	○	○	○	29.0
21	江辻区公民館	×	○	○	12.8
22	戸原区公民館	×	○	○	10.7
23	長者原上区公民館	○	○	○	23.5
24	長者原中区公民館	○	○	○	13.9
25	長者原下区公民館	×	○	○	10.3
26	内橋一区公民館	×	○	×	5.0
27	内橋二区公民館	○	○	○	7.3
28	内橋三区公民館	×	○	○	8.5
29	仲日区公民館	×	○	○	17.3
30	長戸区公民館	○	×	○	13.2
31	サンライフ区公民館	×	○	○	8.6
32	酒殿区公民館	○	○	○	13.0
33	甲仲原区公民館	○	○	○	13.8
34	駕輿丁区公民館	○	○	○	21.0
35	花ヶ浦区公民館	○	○	○	18.7
36	乙仲原西区公民館	×	○	×	4.5
37	若宮区公民館	○	○	○	14.8
38	原町区公民館	○	○	○	10.8
39	阿恵区公民館	×	○	×	6.9
40	柚須文化センター	×	○	×	4.4
41	江辻山会館	○※3	○	○	9.4
42	江辻第二集会所	○	○	○	13.1
43	広田組合集会所	×	○	×	5.5

番号	施設名	洪水	地震	高潮	標高(m)
	指定緊急避難場所				
1	粕屋中央スポーツ公園	○	○	○	15.6
2	なかのはら防災公園	○	○	○	12.3
	指定緊急避難場所（民間施設）				
1	成榮寺（本堂）	○	×	○	—
	成榮寺（駐車場）	○	○	○	—
2	大隈生産森林組合所有地（現ゲートボール場用地）	○	○	○	—
3	大隈生産森林組合所有地（現納骨堂用地）	○	○	○	—
4	JA粕屋本所駐車場	×	○	○	—
5	福岡市水道局・水道企業団多々良川浄水場グラウンド	×	○	○	—
6	やすらぎ会館かすや斎場駐車場	○	○	○	—
7	ミスターマックス粕屋店駐車場	○	○	○	—
8	河合製氷冷蔵第2物流センター駐車場・食堂	×	○	×	—
9	コアホール粕屋ベルコ会館駐車場	○	×	○	—
10	イオンモール福岡駐車場	×	○	×	—
	福祉避難所				
1	特別養護老人ホーム等　緑の里	×	○	○	—
2	緑の里ショートステイ kizuna	×	○	○	—

※1 福祉避難所を兼ねる　※2 グラウンド使用不可　※3 2階優先使用

●洪水浸水想定区域内の要配慮者利用施設

番号	施設名	対象河川
1	粕屋中学校	宇美川
2	大川小学校	多々良川
3	大川幼稚園	多々良川
4	西保育所	宇美川
5	粕屋西小学校	須恵川
6	粕屋西小学校学童保育所	須恵川
7	西幼稚園	須恵川
8	大川小学校学童保育所	多々良川
9	大川保育園	多々良川
10	うちはし保育園	多々良川
11	コスモス	多々良川
12	ローズ短期入所事業所	多々良川
13	ツクイ福岡和屋	宇美川
14	粕屋の杜デイサービスセンター	宇美川
15	有料老人ホーム　粕屋の杜	宇美川
16	いろどり保育園	宇美川
17	さんさん	宇美川
18	放課後デイサービス・きゅーり	多々良川
19	グッドライフ和屋	多々良川
20	特別養護老人ホーム等　緑の里	須恵川
21	緑の里ショートステイ kizuna	須恵川
22	障害福祉サービス宝満	須恵川

凡　例

洪水浸水想定区域

- 家屋倒壊等氾濫想定区域図（河岸浸食）
  強い河川の流れにより河岸が浸食され、木造・非木造家屋の倒壊が発生するおそれがある区域
- 家屋倒壊等氾濫想定区域図（氾濫流）
  堤防の決壊等により河川が氾濫した場合に、木造家屋の流出や倒壊等が生じるような強い水の流れが発生するおそれがある区域

最大浸水深

- 5.0m未満
- 3.0m未満
- 0.5m未満

指定緊急避難場所等

- 指定緊急避難場所・指定避難所
- 福祉避難所
- 指定緊急避難場所（民間施設）
- 要配慮者利用施設
- 粕屋町役場
- 警察署・交番
- 消防署
- 水位観測所
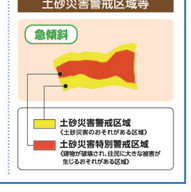
土砂災害警戒区域等