
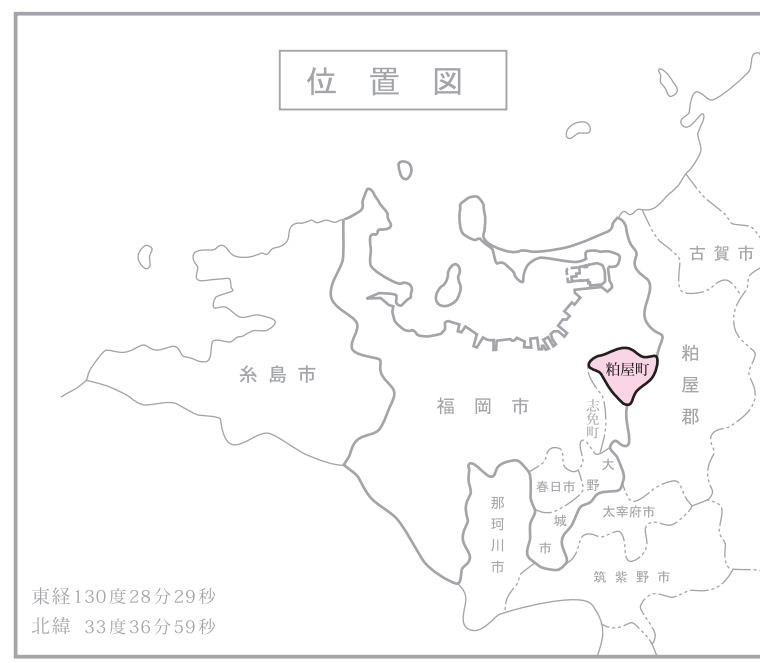


福岡広域都市計画総括図(粕屋町)



行政区画 1,413ha
 都市計画区域 1,413ha
 市街化区域 691ha
 市街化調整区域 722ha

福岡都市計画区域に編入
 昭和42年9月16日

福岡都市計画市街化区域及市街化調整区域の決定告示
 昭和45年12月28日福岡県告示第1177号

福岡広域都市計画に名称変更
 平成29年1月24日

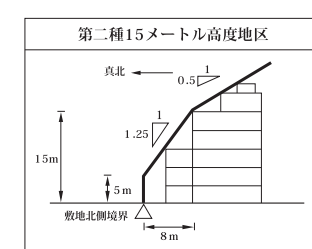
凡	例
行政区画	表示
市街化区域	表示
第一種低層住居専用地域	表示
第二種低層住居専用地域	表示
第二種中高層住居専用地域	表示
第一種住居地域	表示
第二種住居地域	表示
近隣商業地域	表示
商業地域	表示
準工業地域	表示
工業地域	表示
上段 容積率	表示
下段 建ぺい率	表示
上段 建築物の高さの制限	表示
中段 特殊の用途制限の制限	表示
下段 建築物の用途の制限	表示
流通業務地区	表示
第二種15m高度地区	表示
準防火地域	表示
交通道路	表示
公園	表示
公共空地	表示
都市施設	表示
ゴミ焼却場	表示
汚物処理場	表示
下水道処理場	表示
河川	表示
地区計画区域等	表示

高度地区とは

市街地の環境の保全あるいは土地の利用の増進を図るため、用途地域内において建築物の高さの最高限度または最高限度を定めるものです。

本町では、最高限度の制限として第二種中高層住居専用地域、第一種住居地域と第二種住居地域の一部に第二種15m高度地区を指定しています。(軒の高さが7メートル未満のもの除く。)

第二種15メートル高度地区	北側隣地境界 (前面道路がある場合は 反対側の境界線)より水 平距離が
① 8m以下の範囲にあっては 当該水平距離から1.25倍に5mを 加えたもの以下	
② 8mをこえる範囲にあっては 当該水平距離から8mを減じたものの 0.5倍に15mを加えたもの以下	

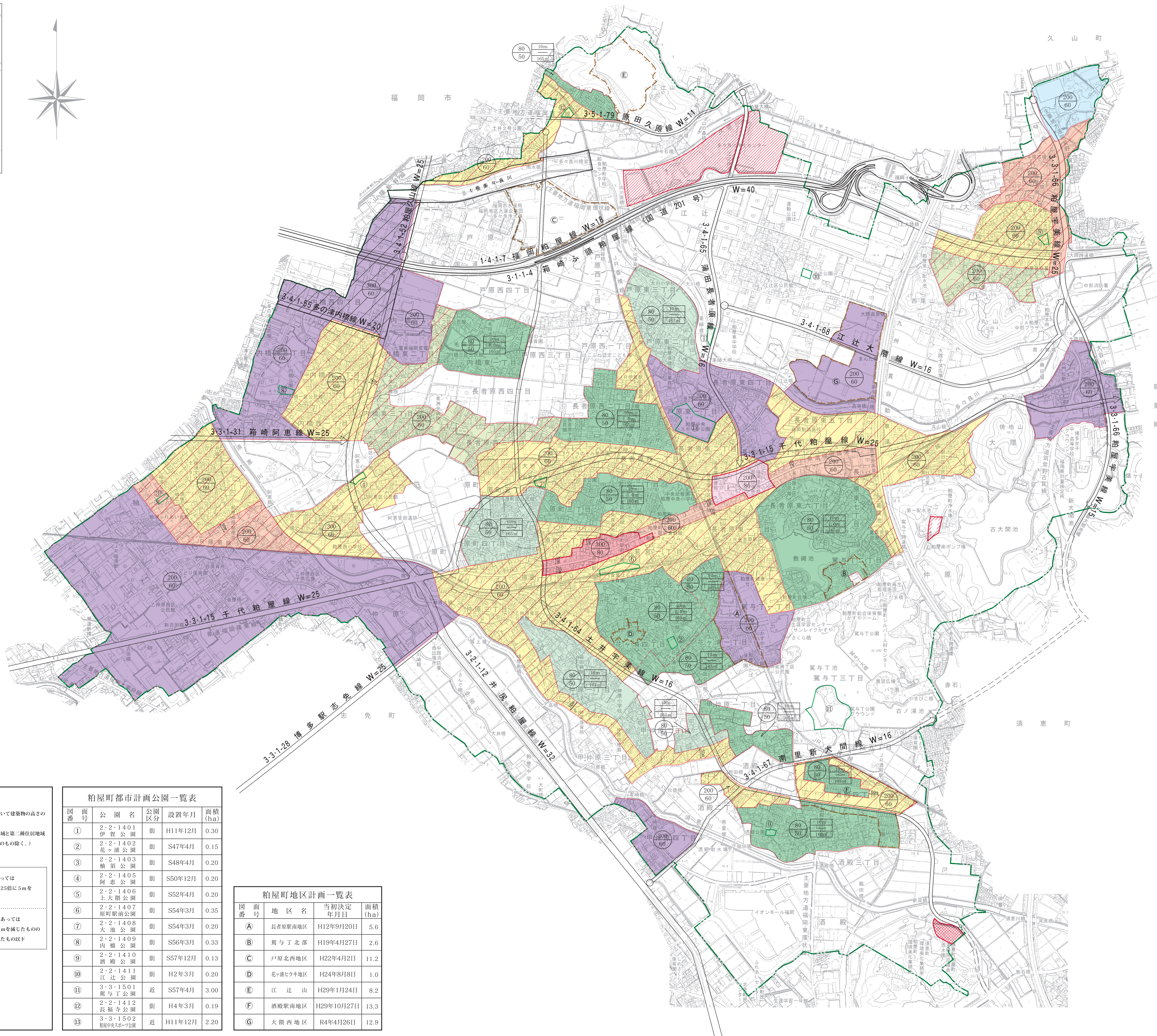


粕屋町都市計画公園一覧表

図面番号	公園名	公園区分	設置年月	面積(ha)
①	2・2・1401 伊賀公園	街	H11年12月	0.30
②	2・2・1402 花ヶ浦公園	街	S47年4月	0.15
③	2・2・1403 柳瀬公園	街	S48年4月	0.20
④	2・2・1405 阿志公園	街	S50年12月	0.20
⑤	2・2・1406 上大隈公園	街	S52年4月	0.20
⑥	2・2・1407 原町駅前公園	街	S54年3月	0.35
⑦	2・2・1408 大池公園	街	S54年3月	0.20
⑧	2・2・1409 内積公園	街	S56年3月	0.33
⑨	2・2・1410 酒殿公園	街	S57年12月	0.13
⑩	2・2・1411 江辻公園	街	H2年3月	0.20
⑪	3・3・1501 鷹与丁公園	近	S57年4月	3.00
⑫	2・2・1412 長福寺公園	街	H4年3月	0.19
⑬	3・3・1502 観音堂公園	近	H11年12月	2.20

粕屋町地区計画一覧表

図面番号	地区名	当初決定年月日	面積(ha)
A	長者原南地区	H12年9月20日	5.6
B	鷹与丁北部	H19年4月27日	2.6
C	戸原北西地区	H22年4月2日	11.2
D	花ヶ浦ヒラキ地区	H24年8月8日	1.0
E	江辻山	H29年1月24日	8.2
F	酒殿南地区	H29年10月27日	13.3
G	大隈西地区	R4年4月26日	12.9



※本図は、令和4年12月現在の福岡広域都市計画の粕屋町域の概略を示したものであります。(地形図は令和4年8月現在)
 詳細については、粕屋町都市計画課で確認して下さい。

